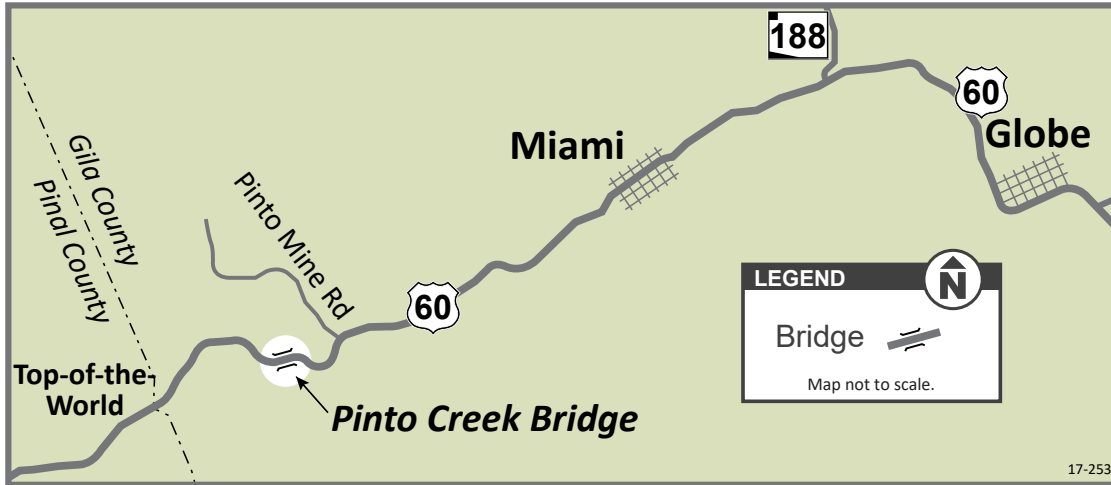




US 60 Pinto Creek Bridge Replacement Project



PROJECT OVERVIEW

The Arizona Department of Transportation (ADOT) and the Federal Highway Administration (FHWA) are replacing the Pinto Creek Bridge, located on US 60 about 6 miles west of Miami, Arizona.

The project involves constructing a new bridge adjacent to the existing bridge, and then removing the existing bridge. The entire project is expected to take about two years.

TRAFFIC IMPACTS

The existing bridge will remain in service until the new bridge is completed, but significant traffic impacts are expected at times during construction, including:

- ▶ Intermittent lane closures with flaggers and pilot cars throughout the project
- ▶ Pre-scheduled closures of US 60 from 9 a.m. to 1 p.m. on Tuesdays and Thursdays early in the project
- ▶ Pre-scheduled overnight closures of US 60 later in the project to set steel girders and place bridge-deck concrete
- ▶ A five-day closure of US 60 will be scheduled when the new bridge is nearly complete

During scheduled closures of US 60, motorists will be detoured to State Route 77 and State Route 177. **Please Note:** This detour will likely add at least 45 minutes to a trip.

Drivers should also expect delays during lane closures.

STAY INFORMED

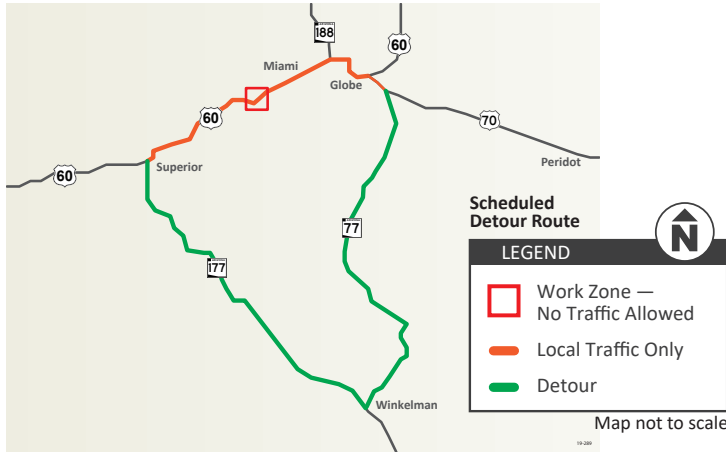
ADOT will provide advance notice of major restrictions and closures through:

- ▶ message boards
- ▶ news releases
- ▶ email alerts
- ▶ project website
- ▶ social media
- ▶ AZ511

To sign up for email alerts or learn more about the project background, visit azdot.gov/PintoCreekBridge

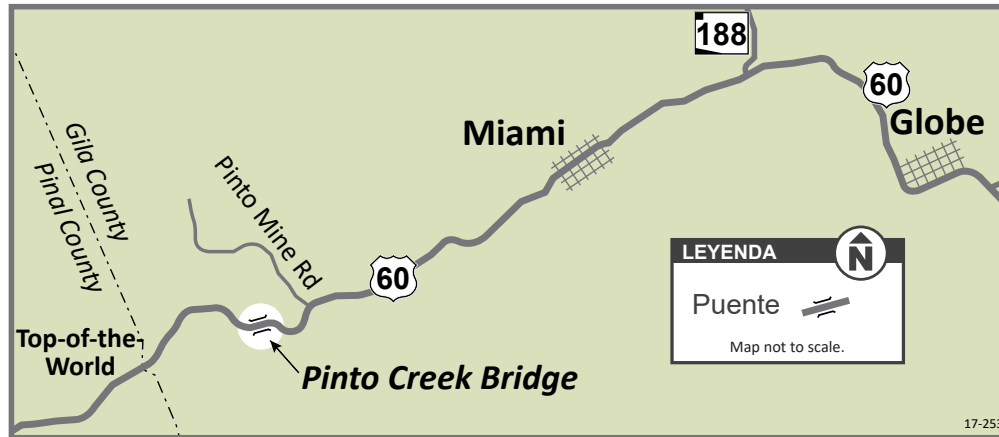
Contact Us

- ▶ Visit azdot.gov/contact and select Projects from the drop-down menu to submit a question or comment online.
- ▶ Call the ADOT Bilingual Project Information Line at 855.712.8530.





Proyecto de reemplazo del US 60 Pinto Creek Bridge



DESCRIPCIÓN DEL PROYECTO

El Departamento de Transporte de Arizona (ADOT) siglas en inglés, y la Administración Federal de Carreteras (FHWA) están reemplazando el Pinto Creek Bridge, ubicado en el US 60 a unas 6 millas al Oeste de Miami, Arizona.

El proyecto consiste en construir un nuevo puente adyacente al puente existente y luego eliminar el puente existente. Se espera que todo el proyecto tome alrededor de dos años.

IMPACTO DEL TRÁFICO

El puente existente permanecerá en servicio hasta que se complete el nuevo puente, pero se espera un impacto significativo en el tráfico durante la construcción, que incluye:

- ▶ Cierres intermitentes de carriles con banderines y coches pilotos durante el proyecto.
- ▶ Cierres preestablecidos del US 60 de 9 a.m. a 1 p.m. los martes y los jueves al comienzo del Proyecto.
- ▶ Cierres preestablecidos durante la noche del US 60 en fases posteriores del proyecto para instalar vigas de acero y para colocar concreto en la cubierta del puente
- ▶ Se programará un cierre de cinco días del US 60 cuando el nuevo puente esté casi terminado

Durante los cierres programados del US 60, los conductores serán desviados al Tura Estatal 77 y Ruta Estatal 177. **Tome en cuenta:** Este desvío probablemente extenderá los viajes por lo menos por 45 minutos.

Los conductores también deberán anticipar demoras durante el cierre de carriles.

MANTÉNGASE INFORMADO

ADOT notificará por adelantado las principales restricciones y cierres a través de:

- ▶ tableros de mensajes
- ▶ comunicados de prensa
- ▶ alertas de correo electrónico
- ▶ sitio web del proyecto
- ▶ red social
- ▶ AZ511

Para suscribirse a las alertas por correo electrónico o para obtener más información sobre los antecedentes del proyecto, visite azdot.gov/PintoCreekBridge

Contáctenos

- ▶ Visite azdot.gov/contact y seleccione "Projects (Proyectos)" en el menú desplegable para enviar una pregunta o comentario en línea.
- ▶ Llame a la línea bilingüe de Información del Proyecto ADOT al 855.712.8530.

